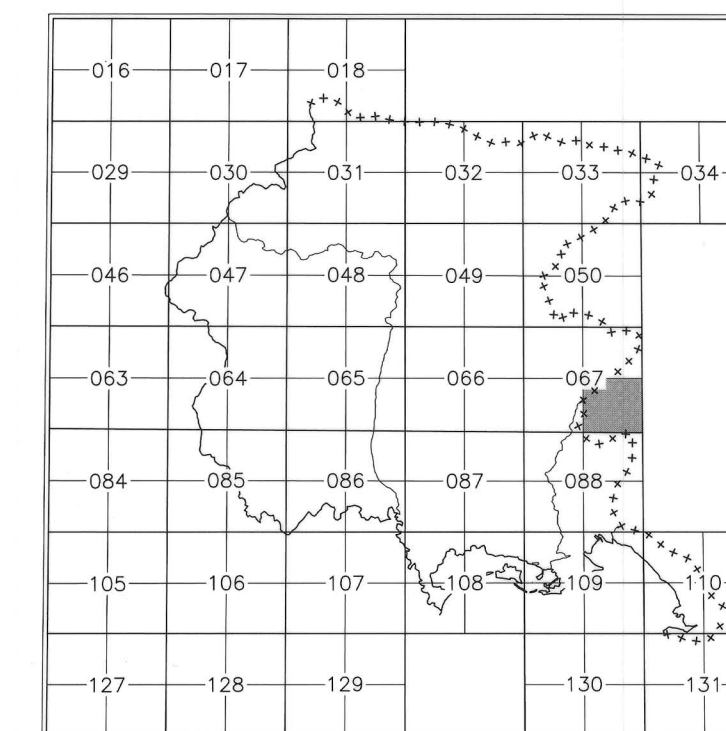


REGIONE AUTONOMA FRIULI-VENEZIA GIULIA

CARTA REGIONALE NUMERICA



Foglio 067 - SE PODRESCA

Scala 1:25.000



VERT.	GEOGRAFICHE		GAUSS-BOAGA		UTM-ED. 50		UTM-WGS 84	
	LONGIT.	LATIT.	E	N	E	N	E	N
NO	13°30'00"	46°06'00"	2 403 991	5 106 179	384 056	5 106 349	383 985	5 106 156
NE	13°40'00"	46°06'00"	2 416 873	5 105 949	396 938	5 106 120	396 867	5 105 927
SO	13°30'00"	46°00'00"	2 403 781	5 095 068	383 847	5 095 238	383 775	5 095 046
SE	13°40'00"	46°00'00"	2 416 688	5 094 839	396 752	5 095 008	396 681	5 094 816

L'equidistanza tra le curve di livello è di m 25 per le curve intermedie e m 100 per le curve direttrici.
L'alteimetria, espressa in metri, è riferita al livello medio del mare (Mareografo di Genova).
Le coordinate segnate in cornice sono nel sistema Gauss-Boaga (Roma 40).
La parametratura UTM-ED50 è indicata in cornice con il segno convenzionale \square .

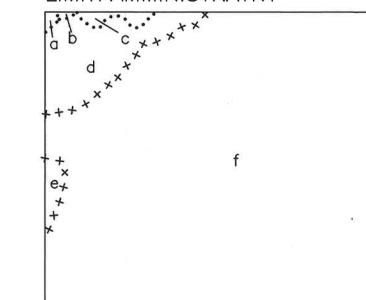
SITUAZIONE 1:25.000 C.R.N.

067 - NO FAËDIS	067 - NE SAN LEONARDO
067 - SO CIVIDALE DEL FRIULI	067 - SE PODRESCA
088 - NO CORMONS	088 - NE GORIZIA

SITUAZIONE 1:5.000 C.T.R.N.

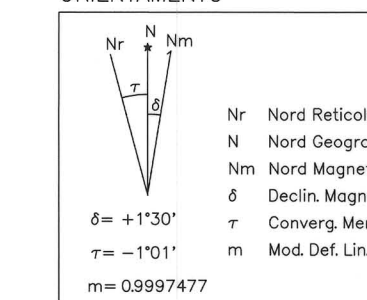
067114	067111	
067113		
067154		

LIMITI AMMINISTRATIVI



a - Cividale del Friuli, b - San Pietro al Natosone, c - San Leonardo, d - Prepotto, e - Dolegna del Collio, f - Slovenia

ORIENTAMENTO



La declinazione magnetica è al 1 Gennaio 2000 e varia annualmente di circa +5,2"

RILIEVO E RIPRESA AEREA: "VOLO ITALIA 1988-89"
AGGIORNAMENTO: RIPRESA AEREA "Programma ITC000"-1998
ALLESTIMENTO GRAFICO: ANNO 2002

PROGETTO ED ESECUZIONE: CONSORZIO COMPAGNIE AERONAUTICHE s.r.l. - PARMA

© REGIONE AUTONOMA FRIULI-VENEZIA GIULIA
TUTTI I DIRITTI DI RIPRODUZIONE E RELABORAZIONE SONO RISERVATI