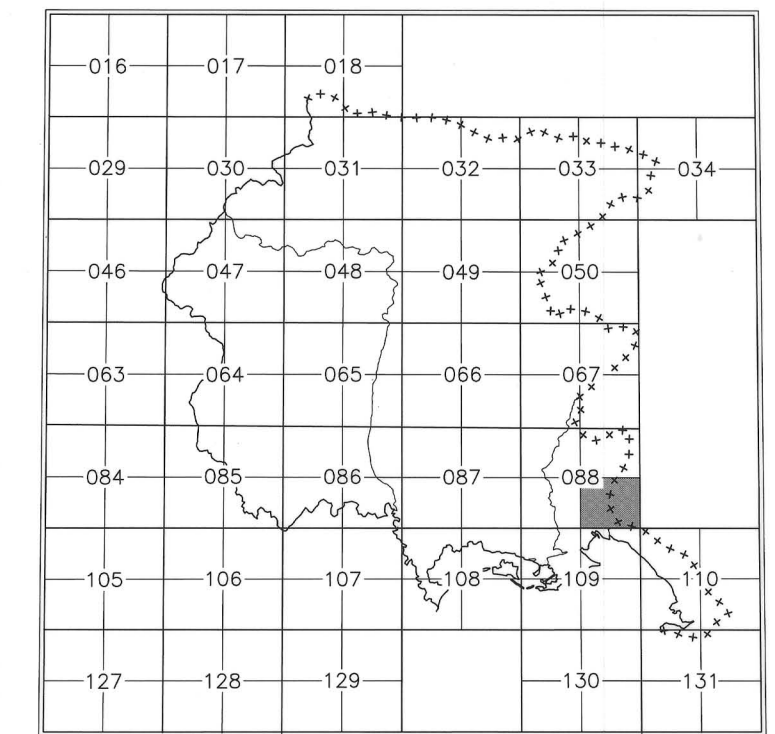




REGIONE AUTONOMA FRIULI-VENEZIA GIULIA

CARTA REGIONALE NUMERICA



Foglio 088 - SE MONFALCONE

Scala 1:25.000



VERT.	COORDINATE DEI VERTICI			
	GEOGRAFICHE LONGIT. LATIT.	GAUSS-BOAGA E N	UTM-ED. 50 E N	UTM-WGS 84 E N
NO	13°30'00" 45°54'00"	2 403 572 5 083 957	383 637 5 084 127	383 566 5 083 935
NE	13°40'00" 45°54'00"	2 416 502 5 083 728	396 567 5 083 897	396 495 5 083 705
SO	13°30'00" 45°48'00"	2 403 364 5 072 846	383 429 5 073 016	383 357 5 072 824
SE	13°40'00" 45°48'00"	2 416 317 5 072 616	396 381 5 072 787	396 310 5 072 595

L'equidistanza tra le curve di livello è di m 25 per le curve intermedie e m 100 per le curve direttrici.
L'altimetria, espressa in metri, è riferita al livello medio del mare (Mareografo di Genova).
Le coordinate segnate in cornice sono nel sistema Gauss-Boaga (Roma 40).
La parametratura UTM-ED50 è indicata in cornice con il segno convenzionale \rightarrow .

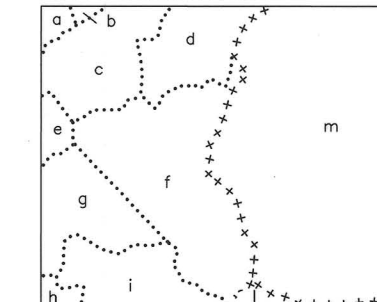
SITUAZIONE 1:25.000 C.R.N.

088 - NO CORMONS	088 - NE CORZIA
088 - SO CERVIGNANO DEL FRIULI	088 - SE MONFALCONE
109 - NO AQUILEIA	109 - NE DUINO 110 - NO AURISINA

SITUAZIONE 1:5.000 C.T.R.N.

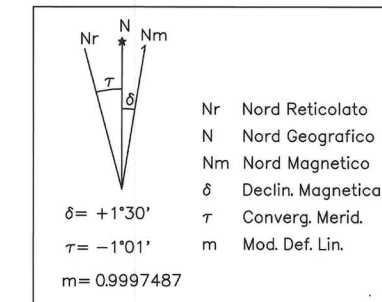
088114	088111	088124
088113	088112	
088154	088151	088164
088153	088152	088163 088162

LIMITI AMMINISTRATIVI



a - Gradisca d'Isonzo, b - Farra d'Isonzo,
c - Sagrado, d - Savogna d'Isonzo, e - Fa-
gliano-Redipuglia, f - Doberdo del Lago, g -
Ronchi dei Legionari, h - Staranzano, i -
Monfalcone, l - Duino-Aurisina, m - Slovenia

ORIENTAMENTO



La declinazione magnetica è al 1 Gennaio 2000 e varia annualmente di circa +5,1"

RILIEVO E RIPRESA AEREA: "VOLO ITALIA 1988-89"
AGGIORNAMENTO: RIPRESA AEREA **Programma "I2000"** 1998
ALLESTIMENTO GRAFICO: ANNO 2002

PROGETTO ED ESECUZIONE: CONSORZIO COMPAGNIE AERONAUTICHE s.r.l. - PARMA

© REGIONE AUTONOMA FRIULI-VENEZIA GIULIA
TUTTI I DIRITTI DI RIPRODUZIONE E RIELABORAZIONE SONO RISERVATI