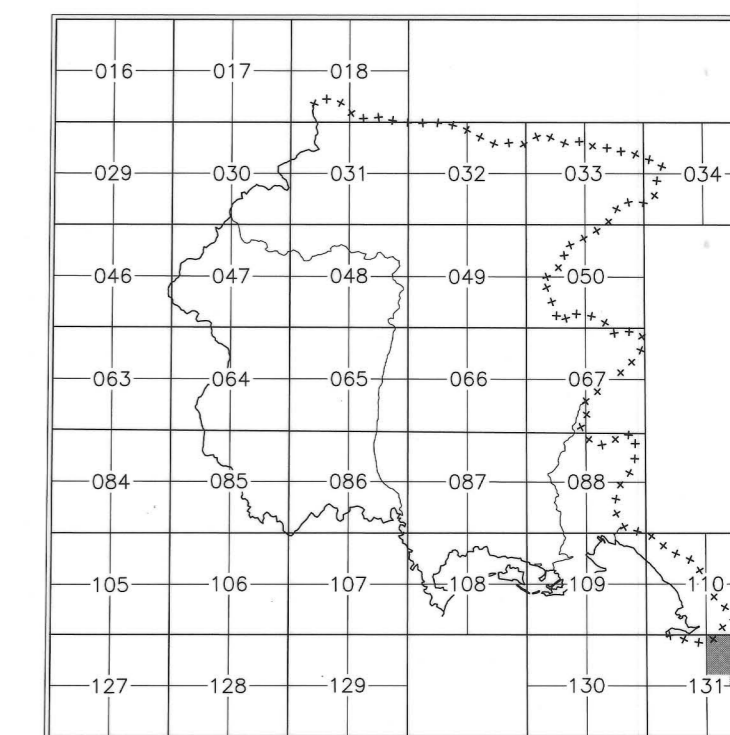


# REGIONE AUTONOMA FRIULI-VENEZIA GIULIA

## CARTA REGIONALE NUMERICA



### Foglio 131 - NE CARESANA

Scala 1:25.000



VERT.	GEOGRAFICHE		GAUSS-BOAGA		UTM-ED. 50		UTM-WGS 84	
	LONGIT.	LATIT.	E	N	E	N	E	N
NO	13°50'00"	45°36'00"	2 428 946	5 050 192	409 009	5 050 363	408 938	5 050 171
NE	14°00'00"	45°36'00"	2 441 945	5 050 016	422 008	5 050 187	421 937	5 049 996
SO	13°50'00"	45°30'00"	2 428 785	5 039 081	408 848	5 039 252	408 777	5 039 061
SE	14°00'00"	45°30'00"	2 441 807	5 038 905	421 870	5 039 076	421 798	5 038 886

L'equidistanza tra le curve di livello è di m 25 per le curve intermedie e m 100 per le curve direttrici.  
L'altimetria, espressa in metri, è riferita al livello medio del mare (Mareografo di Genova).  
Le coordinate segnate in cornice sono nel sistema Gauss-Boaga (Roma 40).  
La parametratura UTM-ED50 è indicata in cornice con il segno convenzionale  $\square$ .


SITUAZIONE 1:25.000 C.R.N.

110 - SO TRIESTE	110 - SE SAN DORLIGO DELLA VALLE
131 - NO SANTA BARBARA	131 - NE CARESANA

SITUAZIONE 1:5.000 C.T.R.N.

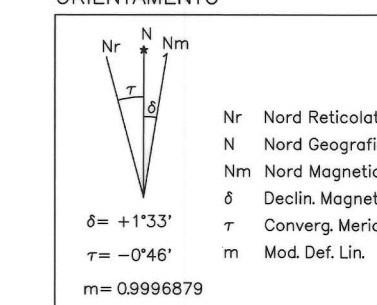
131034	
--------	--

LIMITI AMMINISTRATIVI



a - San Dorligo della Valle, b - Slovenia

ORIENTAMENTO



La declinazione magnetica è al 1 Gennaio 2000 e varia annualmente di circa +5,1"

RILIEVO E RIPRESA AEREA: "VOLO ITALIA 1988-89"  
 AGGIORNAMENTO: RIPRESA AEREA *Programma "Itaw"* 1998  
 ALLESTIMENTO GRAFICO: ANNO 2002

PROGETTO ED ESECUZIONE: CONSORZIO COMPAGNIE AERONAUTICHE s.r.l. - PARMA

© REGIONE AUTONOMA FRIULI-VENEZIA GIULIA  
 TUTTI I DIRITTI DI RIPRODUZIONE E RIELABORAZIONE SONO RISERVATI