




CARTA TECNICA REGIONALE NUMERICA

**064154
POLCENIGO**

SCALA 1:5000

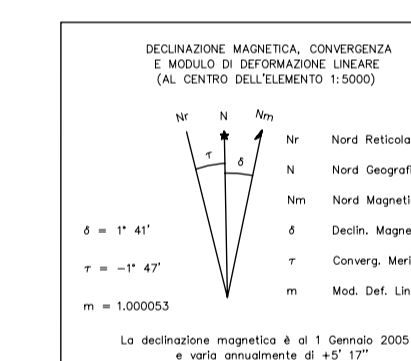


EQUIDISTANZA TRA LE CURVE DI LIVELLO METRI 5 (LE CURVE A TRATTI METRI 1)
ALTIMETRIA ESPRESSA IN METRI E RIFERITA AL LIVELLO MEDIO DEL MARE (MAREOGRAFIO DI GENOVA)
LE COORDINATE GEOGRAFICHE SONO RIFERITE AL SISTEMA ED. 1950
LE COORDINATE PIANE SONO RIFERITE AL SISTEMA NAZIONALE GAUSS-BOAGA

AGGIORNAMENTO GENERALE ANNO 2006

CONVERSIONE DELLE COORDINATE IN U.T.M. (WGS 84)

DA GAUSS - BOAGA		DA U.T.M. (E.D. 50)	
E	N	E	N
-2 020 004 m	-22 m	-69 m	-193 m

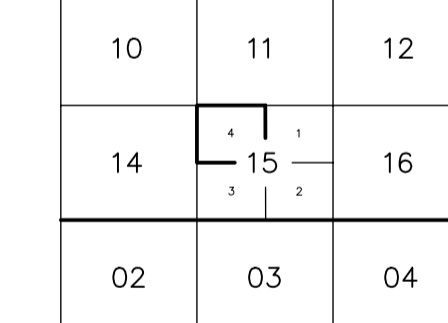


COORDINATE DEI VERTICI U.T.M.

	E.D. 50		WGS 84	
	E	N	E	N
NO	306 587	5 102 738	306 517	5 102 546
NE	309 850	5 102 638	309 741	5 102 445
SO	306 499	5 099 961	306 430	5 099 768
SE	309 724	5 099 860	309 655	5 099 668

E. RETICOLATO U.T.M. ED. 50 E RIFERITO A BANGHISE COL. SECONDO

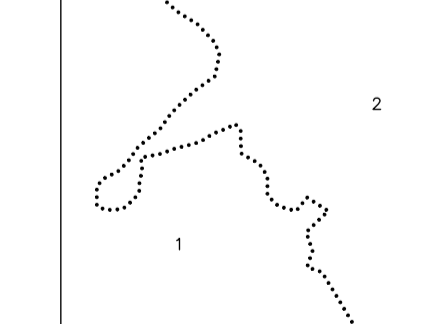
SITUAZIONE 10000 E 5000 C.T.R.



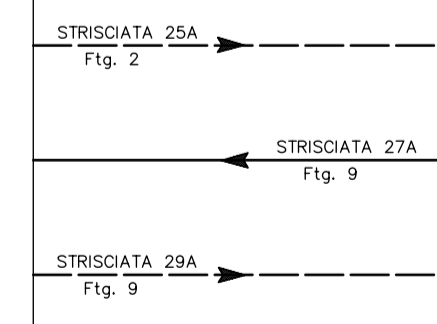
SITUAZIONE 50000 I.G.M.



LIMITI AMMINISTRATIVI



COPERTURA DI FOTOGRAFIE AEREE



1ª EDIZIONE 1995
2ª EDIZIONE 2006

FOLGIO 50000 I.G.M.:
SEZIONE: 064150
ELEMENTO: 064154

ESECUZIONE : A.T.I. - Compagnia Generale
Ripresatorese S.p.A. - Parma
Benedetti Italo s.r.l. - Firenze
DIREZIONE LAVORI : Arch. M. Ghidini
COLLAUDO : Geom. E. Cima

N. 064
POLCENIGO

