



REGIONE AUTONOMA FRIULI VENEZIA GIULIA

CARTA TECNICA NUMERICA REGIONALE

088163 IAMIANO

SCALA 1:5000

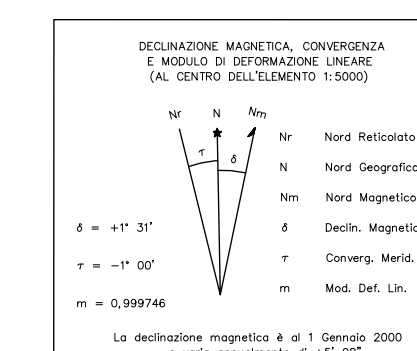


EQUIDISTANZA TRA LE CURVE DI LIVELLO METRI 5 (LE CURVE A TRATTI METRI 1)
ALTIMETRIA ESPRESSA IN METRI E RIFERITA AL LIVELLO MEDIO DEL MARE (MAREOGRAFIO DI GENOVA)
LE COORDINATE GEOGRAFICHE SONO RIFERITE AL SISTEMA E.D. 1950
LE COORDINATE PIANE SONO RIFERITE AL SISTEMA NAZIONALE GAOSS-BOAGA

AGGIORNAMENTO GENERALE ANNO 2003

CONVERSIONE DELLE COORDINATE IN U.T.M. (WGS 84)

| DA GAUSS - BOAGA | | DA U.T.M. (E.D. 50) | |
|------------------|-------|---------------------|--------|
| E | N | E | N |
| -2 020 006 m | -23 m | -71 m | -193 m |

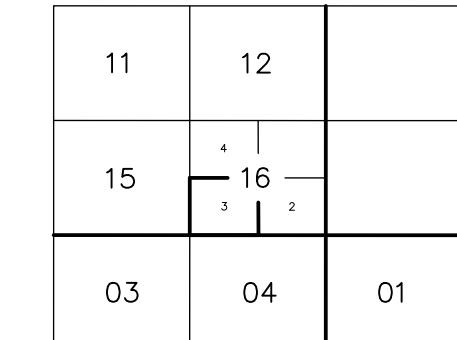


COORDINATE DEI VERTICI U.T.M.

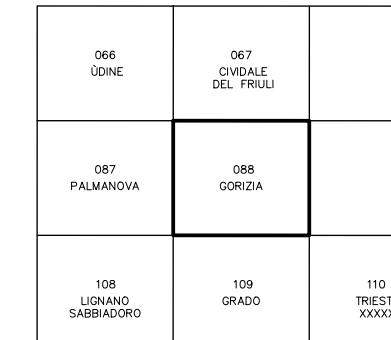
| VERTICE | E.D. 50 | | WGS 84 | |
|---------|---------|-----------|---------|-----------|
| | E | N | E | N |
| NO | 389 954 | 5 075 676 | 389 883 | 5 075 482 |
| NE | 383 191 | 5 075 619 | 383 120 | 5 075 426 |
| SO | 389 905 | 5 072 886 | 389 834 | 5 072 705 |
| SE | 383 143 | 5 072 841 | 383 072 | 5 072 648 |

IL RETICOLATO U.T.M. CO. 50 È RIPRODOTTO A SCOPO COLLEGATO

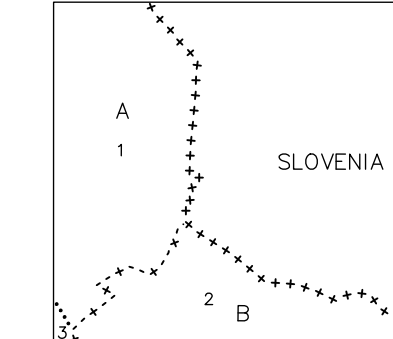
SITUAZIONE 10000 E 5000 C.T.R.



SITUAZIONE 50000 I.G.M.

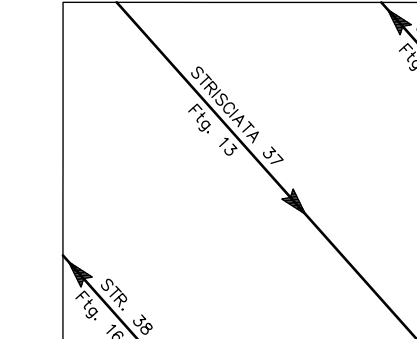


LIMITI AMMINISTRATIVI



- A - GORIZIA
- B - TRIESTE
- 1 - DOBERDÙ DEL LAGO
- 2 - DUINO AURISINA
- 3 - MONFALCONE

COPERTURA DI FOTOGRAFIE AEREE



Maggio 2003 - WILD RC30
Scala media dei fotogrammi 1:10000
Restituzione e disegno: anno 2004-2005

1ª EDIZIONE 1990
2ª EDIZIONE 2003

ESECUZIONE : A.T.I. - Compagnia Generale
Riproduzione S.p.A.-Parma
Benedetti Italo & C. s.n.c.-Firenze
DIREZIONE LAVORI : Arch. M. Ghidini
COLLAUDO : Prof. L. Surace

FOLGIO 50000 I.G.M.:
SEZIONE: 088160
ELEMENTO: 088163

N. 088
IAMIANO
IAMIANO

