



# 110101 VILLA OPICINA

SCALA 1:5000

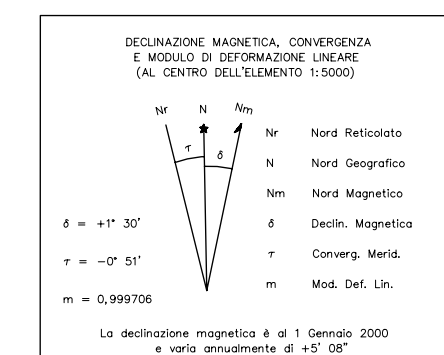


EQUIDISTANZA TRA LE CURVE DI LIVELLO METRI 5 (LE CURVE A TRATTI METRI 1)  
ALTIMETRIA ESPRESSA IN METRI E RIFERITA AL LIVELLO MEDIO DEL MARE (MAREOGRAFICO DI GENOVA)  
LE COORDINATE GEOGRAFICHE SONO RIFERITE AL SISTEMA E.D. 50  
LE COORDINATE PIANE SONO RIFERITE AL SISTEMA NAZIONALE GAUSS-BOAGA

AGGIORNAMENTO GENERALE ANNO 2003

CONVERSIONE DELLE COORDINATE IN U.T.M. (WGS 84)

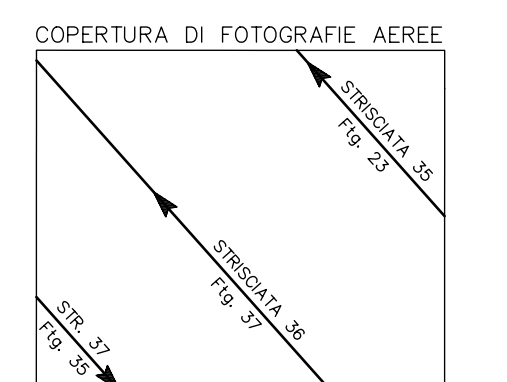
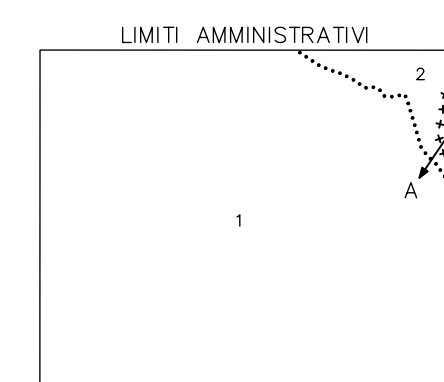
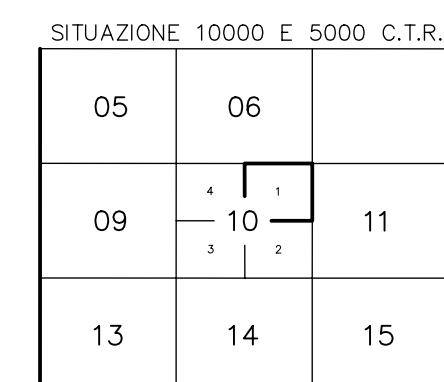
DA GAUSS - BOAGA		DA U.T.M. (E.D. 50)	
E	N	E	N
-2 020 006 m	-23 m	-69 m	-184 m



COORDINATE DEI VERTICI U.T.M.

VERTICE	E.D. 50		WGS 84	
	E	N	E	N
NO	405 927	5 081 522	405 858	5 081 328
NE	409 131	5 081 473	409 102	5 081 280
SO	405 885	5 058 744	405 816	5 058 550
SE	409 131	5 058 696	409 062	5 058 502

IL RETICOLO U.T.M. E.D. 50 È RIPRODOTTO A MONTE COL SEINO



A - SLOVENIA  
1 - TRIESTE  
2 - MONRUPINO

1ª EDIZIONE 1990  
2ª EDIZIONE 2003

ESECUZIONE : A.T.I. - Compagnia Generale  
Riproduzione: S.p.A. - Parma  
Benedetti Italo & C. s.n.c. - Firenze  
DIREZIONE LAVORI : Arch. M. Ghidini  
COLLAUDO : Prof. L. Surace

FOLGIO 50000 I.G.M.:  
SEZIONE: 110101  
ELEMENTO: 110101

N. 110  
TRIESTE NORD  
VILLA OPICINA