



REGIONE AUTONOMA FRIULI VENEZIA GIULIA

CARTA TECNICA NUMERICA REGIONALE

110102 TRIESTE NORD-EST

SCALA 1:5000

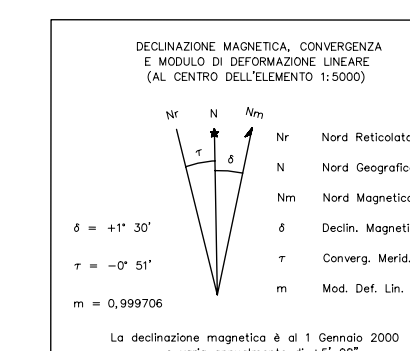


EGREDIANZA TRA LE CURVE DI LIVELLO METRI S (LE CURVE A TRATTI METRI 1)
ALTIMETRIA ESPRESSA IN METRI E RIFERTA AL LIVELLO MEDIO DEL MARE (MAREOGRAFO DI GENOVA)
LE COORDINATE GEODASICHE SONO RIFERITE AL SISTEMA E.D. 1950
LE COORDINATE PIANE SONO RIFERITE AL SISTEMA NAZIONALE GAUSS-BOKA

AGGIORNAMENTO GENERALE ANNO 2003

CONVERSIONE DELLE COORDINATE IN U.T.M. (WGS 84)

DA GAUSS - BOACA		DA U.T.M. (E.D. 50)	
E	N	E	N
-2 020 006 m	-23 m	-69 m	-194 m



COORDINATE DEI VERTICI U.T.M. WGS 84

VERTICE	E.D. 50		WGS 84	
	E	N	E	N
NO	405 885	5 028 744	405 886	5 028 550
NE	409 131	5 028 898	409 982	5 028 502
SO	405 844	5 025 966	405 774	5 025 773
SE	409 090	5 025 918	409 021	5 025 725

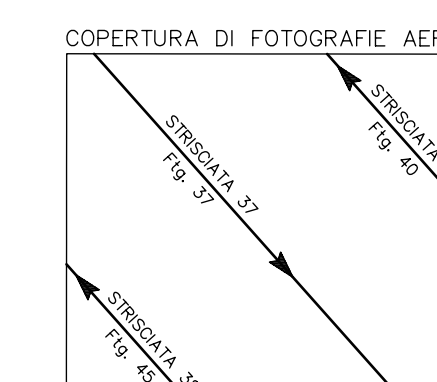

1. RETICOLO U.T.M. E.D. 50 E SPORTELLI A MARGINE COL. 5000

SITUAZIONE 10000 E 5000 C.T.R.

05	06	
09	10	11
13	14	15

SITUAZIONE 50000 I.G.M.

088 GORIZIA		
109 GRADO	110 TRIESTE	
		121 CARRERA



1ª EDIZIONE 1990
2ª EDIZIONE 2003

ESECUZIONE : A.T.I. - Compagnia Generale Riprestazioni S.p.A. - Parma
Benedetti Italo & C. s.n.c. - Firenze
DIREZIONE LAVORI : Arch. M. Ghidini
COLLAUDO : Prof. L. Surace

FOLGIO 50000 I.G.M.:
SEZIONE: 110100
ELEMENTO: 110102

N. 110
TRIESTE NORD
TRIESTE NORD-EST