

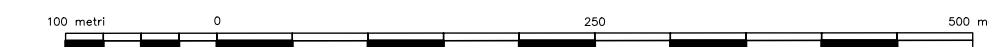


REGIONE AUTONOMA FRIULI VENEZIA GIULIA

CARTA TECNICA NUMERICA REGIONALE

110103 TRIESTE NORD-OVEST

SCALA 1:5000

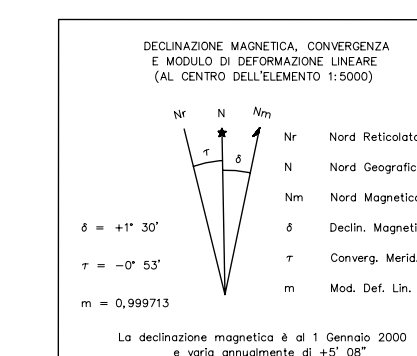


EQUIDISTANZA TRA LE CURVE DI LIVELLO METRI S LE CURVE A TRATTO METRI 1)
ALTIMETRIA ESPRESSA IN METRI E RIFERTA AL LIVELLO MEDIO DEL MARE (MAREOGRAFIO DI GENOVA)
LE COORDINATE GEODASICHE SONO RIFERITE AL SISTEMA E.D. 1950
LE COORDINATE PIANE SONO RIFERITE AL SISTEMA NAZIONALE GAUSS-BOKA

AGGIORNAMENTO GENERALE ANNO 2003

CONVERSIONE DELLE COORDINATE IN U.T.M. (WGS 84)

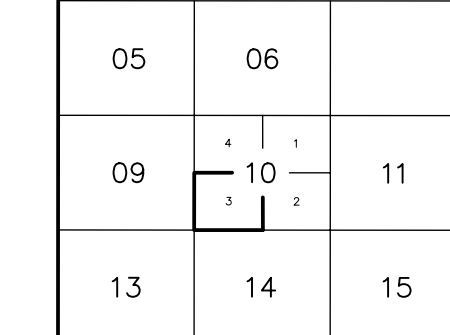
DA GAUSS - BOGA		DA U.T.M. (E.D. 50)	
E	N	E	N
-2 020 008 m	-23 m	-70 m	-194 m



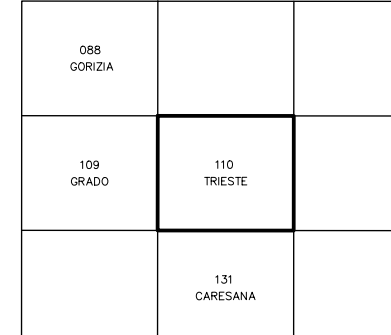
COORDINATE DEI VERTICI U.T.M.

VERTICE	E.D. 50		WGS 84	
	E	N	E	N
NO	402 640	5 028 794	402 570	5 028 600
NE	405 885	5 028 744	405 816	5 028 550
SO	402 587	5 028 096	402 517	5 027 822
SE	405 844	5 028 046	405 774	5 027 773

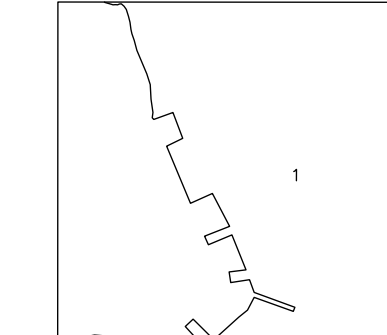
SITUAZIONE 10000 E 5000 C.T.R.



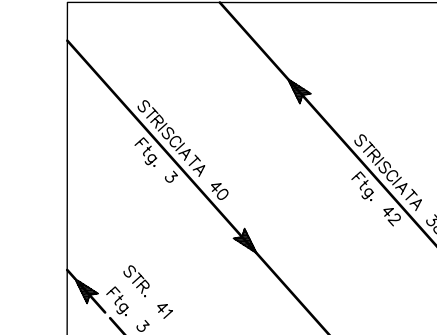
SITUAZIONE 50000 I.G.M.



LIMITI AMMINISTRATIVI



COPERTURA DI FOTOGRAFIE AEREE



1 - TRIESTE

Maggio 2003 - WILD RC/30
Scala media dei fotogrammi 1:10000
Restituzione e disegno: anno 2004-2005

1ª EDIZIONE 1990
2ª EDIZIONE 2003

ESECUZIONE : A.T.I. - Compagnia Generale
Riproduzione S.p.A. - Parma
Benedetti Italo & C. s.n.c. - Firenze
DIREZIONE LAVORI : Arch. M. Ghidini
COLLAUDO : Prof. L. Surace

FOGLIO 50000 I.G.M.:
SEZIONE: 110100
ELEMENTO: 110103

N. 110
TRIESTE NORD
TRIESTE NORD-OVEST