




110104 BÀRCOLA

SCALA 1:5000

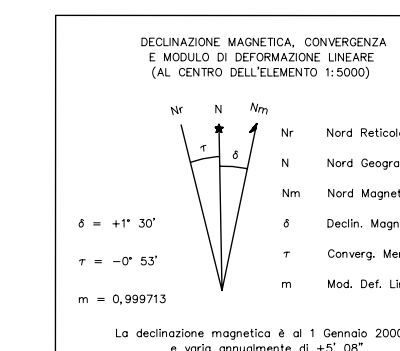


EQUIDISTANZA TRA LE CURVE DI LIVELLO METRI 5 (LE CURVE A TRATTI METRI 1)
ALTIMETRIA ESPRESSA IN METRI E RIFERTA AL LIVELLO MEDIO DEL MARE (MAREGGIATO DI GENOVA)
LE COORDINATE GEOGRAFICHE SONO RIFERITE AL SISTEMA E.D. 50
LE COORDINATE PIANE SONO RIFERITE AL SISTEMA NAZIONALE GAUSS-BOAGA

AGGIORNAMENTO GENERALE ANNO 2003

CONVERSIONE DELLE COORDINATE IN U.T.M. (WGS 84)

DA GAUSS - BOAGA		DA U.T.M. (E.D. 50)	
E	N	E	N
-2 020 006 m	-23 m	-69 m	-194 m

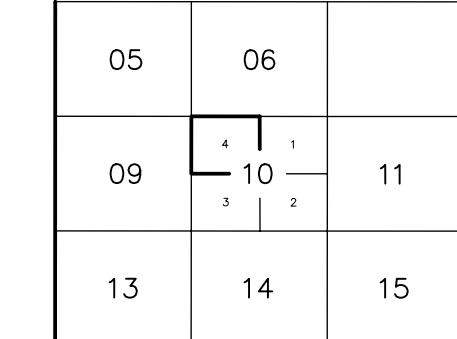


COORDINATE DEI VERTICI U.T.M.

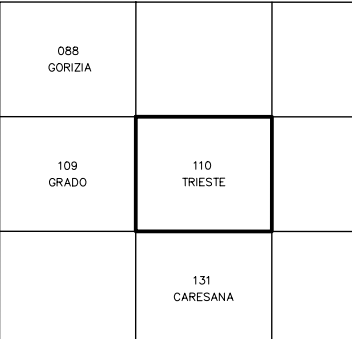
VERTICE	E.D. 50		WGS 84	
	E	N	E	N
NO	402 683	5 061 571	402 684	5 061 378
NE	405 927	5 061 522	405 858	5 061 328
SO	402 640	5 058 794	402 570	5 058 600
SE	405 885	5 058 744	405 816	5 058 550

IL RETICOLO U.T.M. E.D. 50 È RIPORTATO A MARCHE COL SELENIO

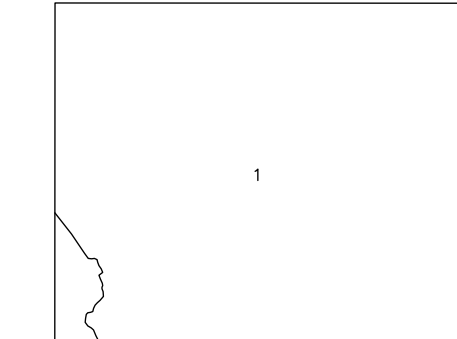
SITUAZIONE 10000 E 5000 C.T.R.



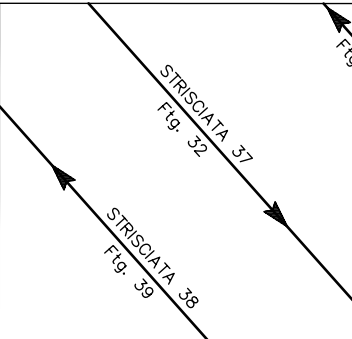
SITUAZIONE 50000 I.G.M.



LIMITI AMMINISTRATIVI



COPERTURA DI FOTOGRAFIE AEREE



1ª EDIZIONE 1990
2ª EDIZIONE 2003

ESECUZIONE : A.T.J. - Compagnia Generale
Riproduzione S.p.A. - Parma
DIREZIONE LAVORI : Arch. M. Ghidini
COLLAUDO : Prof. L. Surace

FOLGIO 50000 I.G.M.:
SEZIONE: 110100
ELEMENTO: 110104

N. 110
TRIESTE NORD
BÀRCOLA