



REGIONE AUTONOMA FRIULI VENEZIA GIULIA

CARTA TECNICA NUMERICA REGIONALE

110144 TRIESTE SUD-OVEST

SCALA 1:5000

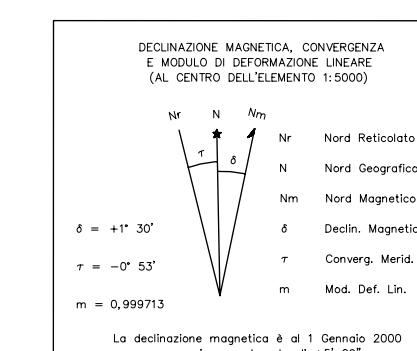


EQUIDISTANZA TRA LE CURVE DI LIVELLO METRI 5 (SE CURVE A TRATTO METRI 1)  
ALTIMETRIA ESPRESSA IN METRI E RIFERITA AL LIVELLO MEDIO DEL MARE (MAREOGRAFO DI GENOVA)  
LE COORDINATE GEODASICHE SONO RIFERITE AL SISTEMA C.O. 1950  
LE COORDINATE PIANE SONO RIFERITE AL SISTEMA NAZIONALE CAUSI-BOAGA

AGGIORNAMENTO GENERALE ANNO 2003

CONVERSIONE DELLE COORDINATE IN U.T.M. (WGS 84)

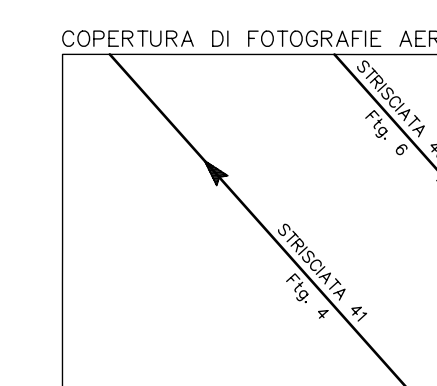
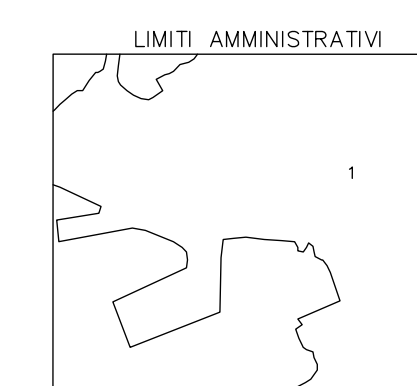
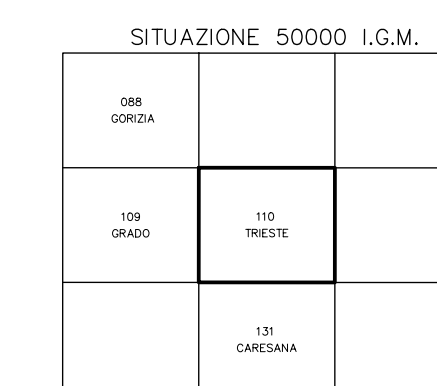
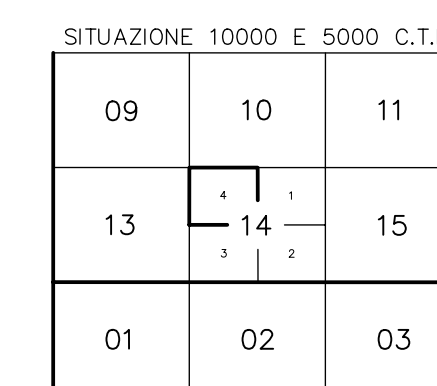
| DA GAUSS - BOAGA |       | DA U.T.M. (E.B. 50) |        |
|------------------|-------|---------------------|--------|
| E                | N     | E                   | N      |
| -2 020 006 m     | -23 m | -70 m               | -184 m |



COORDINATE DEI VERTICI U.T.M.

| VERTICE | E.D. 50 |           | WGS 84  |           |
|---------|---------|-----------|---------|-----------|
|         | E       | N         | E       | N         |
| NO      | 402 587 | 5 056 016 | 402 527 | 5 055 822 |
| NE      | 405 844 | 5 055 966 | 405 774 | 5 055 773 |
| SO      | 402 533 | 5 053 239 | 402 484 | 5 053 045 |
| SE      | 405 802 | 5 053 189 | 405 732 | 5 052 995 |

IL RETICOLATO U.T.M. C.O. 50 È RIPRODOTTO A MARGINE COL SUONO



1ª EDIZIONE 1990  
2ª EDIZIONE 2003

ESECUZIONE : A.T.I. - Compagnia Generale Riprestazioni S.p.A.-Parma Benedetti Rota & C. s.n.c.-Firenze  
DIREZIONE LAVORI : Arch. M. Ghidini  
COLLAUDO : Prof. L. Surace

FOLGIO 50000 I.G.M.:  
SEZIONE: 110140  
ELEMENTO: 110144

N. 110  
TRIESTE SUD  
TRIESTE SUD-OVEST

