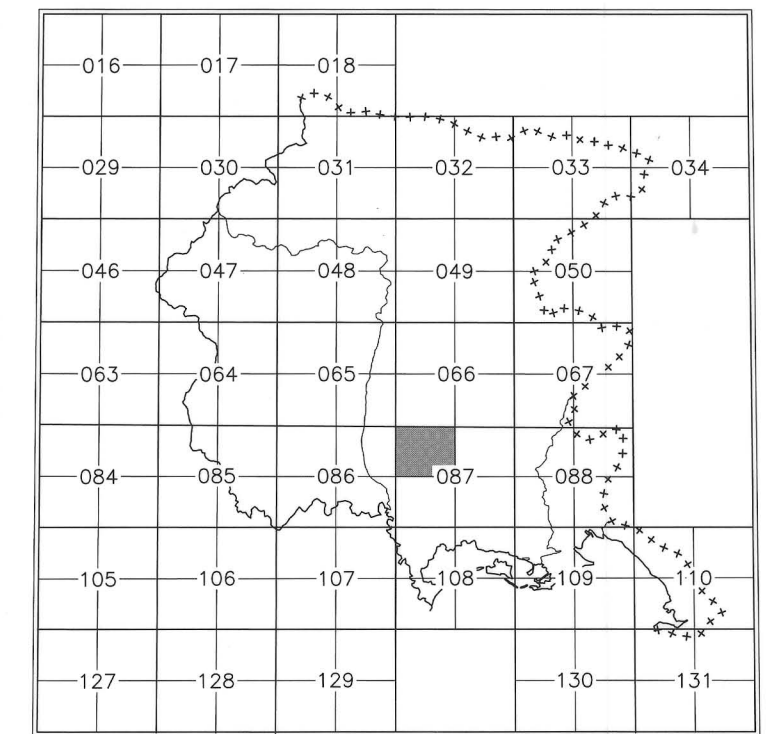




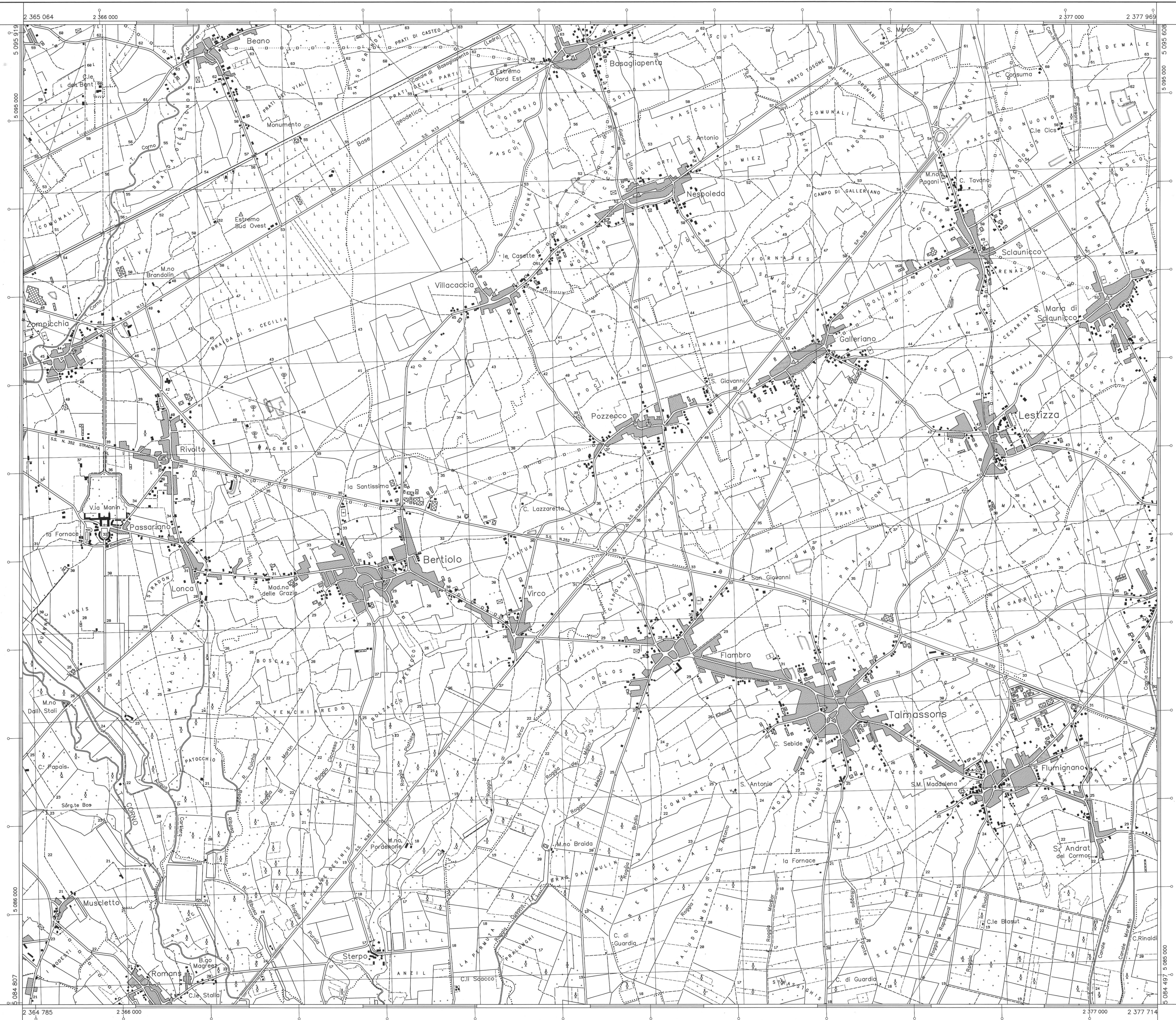
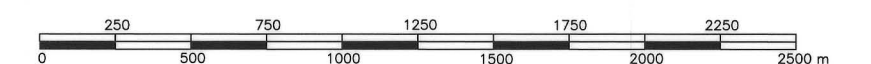
# REGIONE AUTONOMA FRIULI-VENEZIA GIULIA

## CARTA REGIONALE NUMERICA



### Foglio 087 - NO TALMASSONS

Scala 1:25.000



VERT.	GEOGRAFICHE		COORDINATE DEI VERTICI					
	LONGIT.	LATIT.	GAUSS-BOAGA		UTM-ED. 50		UTM-WGS 84	
NO	13°00'00"	46°00'00"	2 365 064	5 095 919	345 129	5 096 089	345 059	5 095 896
NE	13°10'00"	46°00'00"	2 377 969	5 095 608	358 035	5 095 778	357 964	5 095 586
SO	13°00'00"	45°54'00"	2 364 785	5 084 807	344 850	5 084 978	344 780	5 084 786
SE	13°10'00"	45°54'00"	2 377 714	5 084 497	357 779	5 084 667	357 709	5 084 475

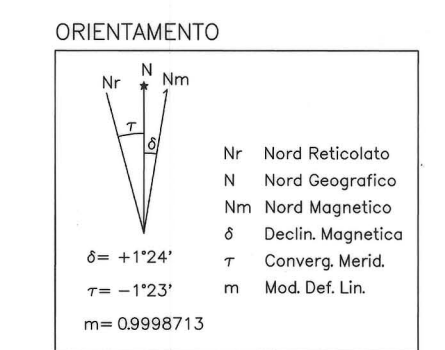

L'equidistanza tra le curve di livello è di m 25 per le curve intermedie e m 100 per le curve direttrici. L'altimetria, espressa in metri, è riferita al livello medio del mare (Mareografo di Genova). Le coordinate segnate in cornice sono nel sistema Gauss-Boaga (Roma 40). La parametratura UTM-ED50 è indicata in cornice con il segno convenzionale  $\square$ .

SITUAZIONE 1:25.000 CR.N.

065 - SE SEDEGLIANO	066 - SO CAMPOFORMIDO	066 - SE UDINE
086 - NE SAN VITO AL TAGLIAMENTO	087 - NO TALMASSONS	087 - NE PALMANOVA
086 - SE CORDOVADO	087 - SO RIVIGNANO	087 - SE SAN GIORGIO DI NOGARO

SITUAZIONE 1:5.000 C.T.R.N.

087014	087011	087024	087021
087013	087012	087023	087022
087054	087051	087064	087061
087053	087052	087063	087062



RILIEVO E RIPRESA AEREA: "VOLO ITALIA 1988-89"  
 AGGIORNAMENTO: RIPRESA AEREA "Programma '12000'" 1998  
 ALLESTIMENTO GRAFICO: ANNO 2002  
 PROGETTO ED ESECUZIONE: CONSORZIO COMPAGNIE AERONAUTICHE s.r.l. - PARMA  
 © REGIONE AUTONOMA FRIULI-VENEZIA GIULIA  
 TUTTI I DIRITTI DI RIPRODUZIONE E RIELABORAZIONE SONO RISERVATI