



CARTA TECNICA REGIONALE NUMERICA

066092
MERETO DI TOMBA

SCALA 1:5000

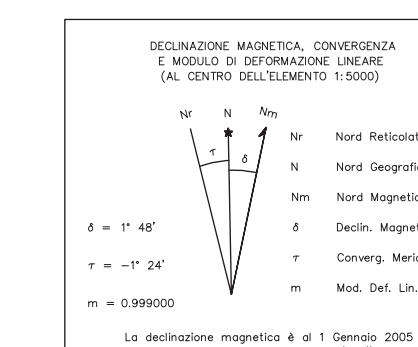


EQUIDISTANZA TRA LE CURVE DI LIVELLO METRI 5 (LE CURVE A TRATTO METRI 1)
ALTIMETRIA ESPRESSA IN METRI E RIFERITA AL LIVELLO MEDIO DEL MARE (MAREGGIATO DI GENOVA)
LE COORDINATE GEOGRAFICHE SONO RIFERITE AL SISTEMA E.D. 1950
LE COORDINATE PIANE SONO RIFERITE AL SISTEMA NAZIONALE GAUSS-BODAGA

AGGIORNAMENTO GENERALE ANNO 2006

CONVERSIONE DELLE COORDINATE IN U.T.M. (WGS 84)

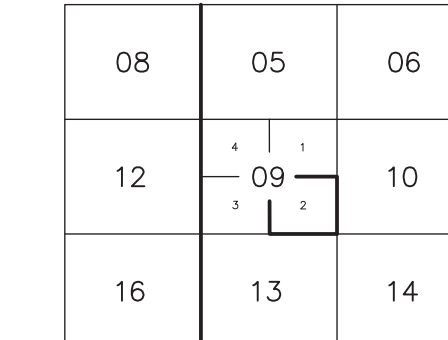
DA GAUSS - BOAGA		DA U.T.M. (ED. 50)	
E	N	E	N
-2 020 004 m	-23 m	-70 m	-193 m



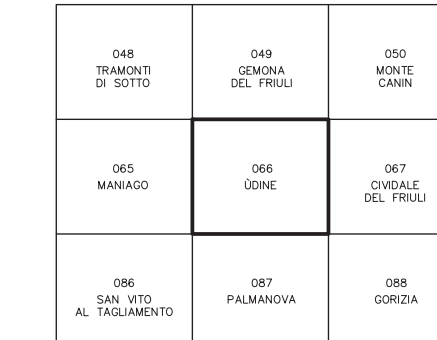
COORDINATE DEI VERTICI U.T.M.

VERTICE	E.D. 50		WGS 84	
	E	N	E	N
NO	348 580	5 104 342	348 491	5 104 148
NE	351 783	5 104 283	351 713	5 104 070
SO	348 492	5 101 564	348 423	5 101 372
SE	351 776	5 101 485	351 646	5 101 292

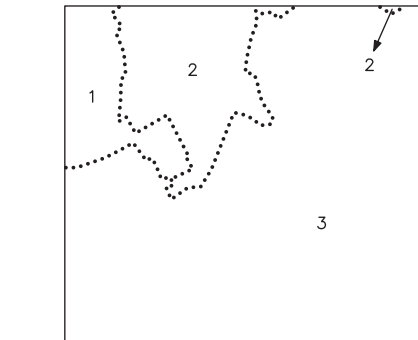
SITUAZIONE 10000 E 5000 C.T.R.



SITUAZIONE 50000 I.G.M.

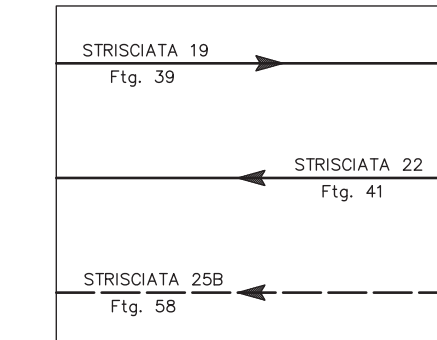


LIMITI AMMINISTRATIVI



- 1 - COSEANO
- 2 - SAN VITO DI FAGAGNA
- 3 - MARETO DI TOMBA
- 4 - BASLIANO

COPERTURA DI FOTOGRAFIE AEREE



ESECUZIONE : A.T.I. - Compagnia Generale
Ripreserener S.p.A. - Parma
Benedetti Rolo s.r.l. - Firenze
DIREZIONE LAVORI : Arch. M. Ghidini
COLLAUDO : Geom. E. Cime

FOLGIO 50000 I.G.M.:
SEZIONE: 066090
ELEMENTO: 066092

N. 066
MERETO DI TOMBA
MERETO DI TOMBA

