



CARTA TECNICA REGIONALE NUMERICA

066102
NOGAREDO DI PRATO

SCALA 1:5000

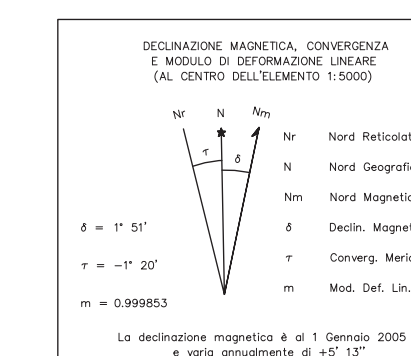


EQUIDISTANZA TRA LE CURVE DI LIVELLO METRI 5 (LE CURVE A TRATTO METRI 1)
ALTIMETRIA ESPRESSA IN METRI E RIFERITA AL LIVELLO MEDIO DEL MARE (MAREDDORIO DI GENOVA)
LE COORDINATE GEOGRAFICHE SONO RIFERITE AL SISTEMA E.S. 1980
LE COORDINATE PIANE SONO RIFERITE AL SISTEMA NAZIONALE GAUSS-BOAGA

AGGIORNAMENTO GENERALE ANNO 2006

CONVERSIONE DELLE COORDINATE IN U.T.M. (WGS 84)

DA GAUSS - BOAGA		DA U.T.M. (E.D. 50)	
E	N	E	N
-2 020 005	-23 m	-71 m	-192 m

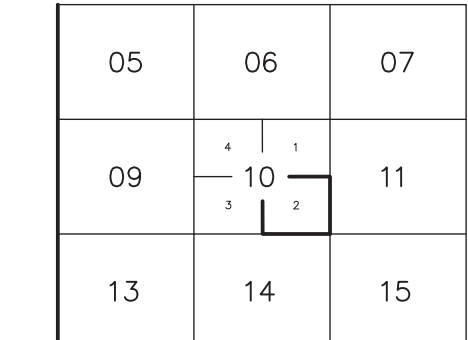


COORDINATE DEI VERTICI U.T.M.

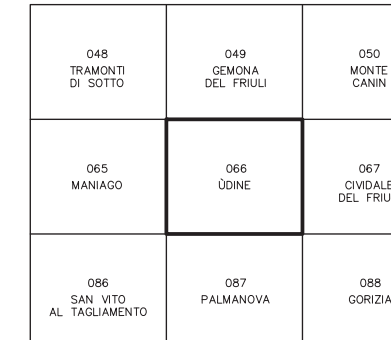
VERTICE	E.D. 50		WGS 84	
	E	N	E	N
NO	355 005	5 104 186	354 935	5 103 994
NE	358 227	5 104 111	358 156	5 103 919
SO	354 939	5 101 409	354 869	5 101 216
SE	358 163	5 101 333	358 092	5 101 141

L. RETICOLATO 0174/83 (E.D. 50) È RIPORTATO A WGS84 CON SEGNALI

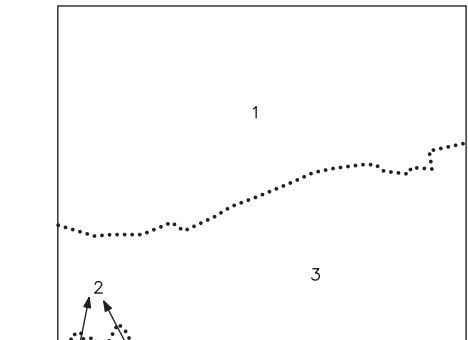
SITUAZIONE 10000 E 5000 C.T.R.



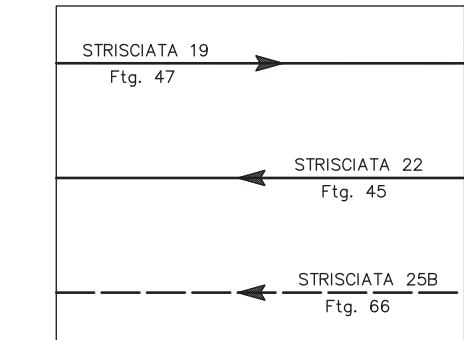
SITUAZIONE 50000 I.G.M.



LIMITI AMMINISTRATIVI



COPERTURA DI FOTOGRAFIE AEREE



- 1 - MARTIGNACCO
- 2 - BASLIANO
- 3 - PASIAN DI PRATO

1ª EDIZIONE 1997
2ª EDIZIONE 2006

ESECUZIONE : A.T.L. - Compagnia Generale
Ripristinatori S.p.A. - Parma
Benedetti Rolo s.r.l. - Firenze
DIREZIONE LAVORI : Arch. M. Ghidini
COLLAUDO : Geom. E. Cime

FOLGIO 50000 I.G.M.:
SEZIONE: 066100
ELEMENTO: 066102

N. 066
MARTIGNACCO
NOGAREDO DI PRATO

