



CARTA TECNICA REGIONALE NUMERICA

066103
SAN MARCO

SCALA 1:5000

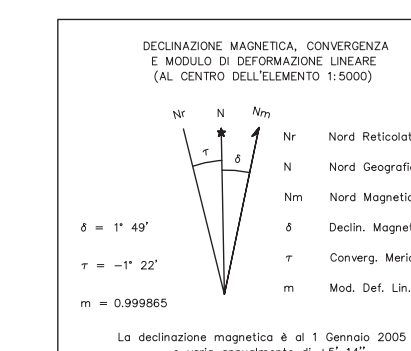


EQUIDISTANZA TRA LE CURVE DI LIVELLO METRI 5 (LE CURVE A TRATTO METRI 1)
ALTIMETRIA ESPRESSA IN METRI E RIFERITA AL LIVELLO MEDIO DEL MARE (MAREDDOGGIO DI GENOVA)
LE COORDINATE GEOGRAFICHE SONO RIFERITE AL SISTEMA E.D. 1950
LE COORDINATE PIANE SONO RIFERITE AL SISTEMA NAZIONALE GAUSS-BODAGA

AGGIORNAMENTO GENERALE ANNO 2006

CONVERSIONE DELLE COORDINATE IN U.T.M. (WGS 84)

DA GAUSS - BOAGA		DA U.T.M. (E.D. 50)	
E	N	E	N
-2 020 004 m	-23 m	-70 m	-193 m



COORDINATE DEI VERTICI U.T.M.

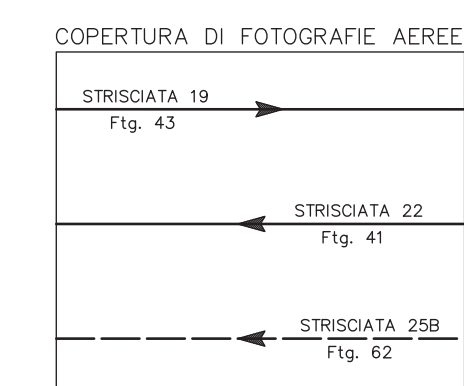
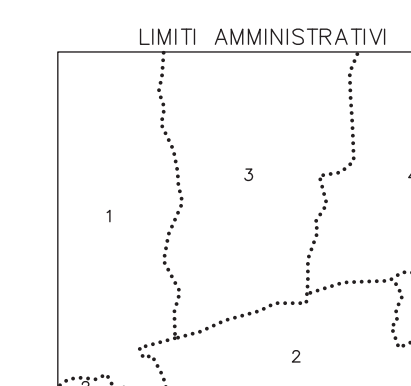
VERTICE	E.D. 50		WGS 84	
	E	N	E	N
NO	331 783	5 104 263	331 713	5 104 070
NE	335 905	5 104 186	334 835	5 103 994
SE	331 798	5 101 485	331 646	5 101 292
SO	334 939	5 101 409	334 869	5 101 216

SITUAZIONE 10000 E 5000 C.T.R.

05	06	07
09	10	11
13	14	15

SITUAZIONE 50000 I.G.M.

048 MARETO DI SOTTO	049 CORNINA DEL FRIULI	050 MARETO DI SAN
065 MAMADO	066 CONE	067 CIVALE DEL FRIULI
086 SAN VITO AL TAGLIAMENTO	087 PALMANOVA	088 GORIZIA



- 1 - MARETO DI TOMBA
- 2 - BASLIANO
- 3 - FAGAGNA
- 4 - MARTIGNACCO

1ª EDIZIONE 1997
2ª EDIZIONE 2006

ESECUZIONE : A.T.I. - Compagnia Generale
Ripristinatori S.p.A. - Parma
Benedetti Rollo s.r.l. - Firenze
DIREZIONE LAVORI : Arch. M. Ghidini
COLLAUDO : Geom. E. Cime

FOGLIO 50000 I.G.M.:
SEZIONE: 066100
ELEMENTO: 066103

N. 066
MARTIGNACCO
SAN MARCO

