



066144
BLESSANO

SCALA 1:5000

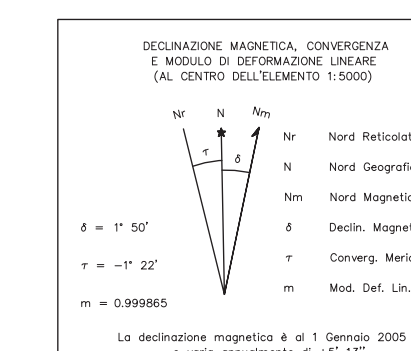


EQUIDISTANZA TRA LE CURVE DI LIVELLO METRI 5 (LE CURVE A TRATTO METRI 1)
ALTIMETRIA ESPRESSA IN METRI E RIFERITA AL LIVELLO MEDIO DEL MARE (MAREGGIATO DI GENOVA)
LE COORDINATE GEOGRAFICHE SONO RIFERITE AL SISTEMA E.S. 1980
LE COORDINATE PIANE SONO RIFERITE AL SISTEMA NAZIONALE GAUSS-BOAGA

AGGIORNAMENTO GENERALE ANNO 2006

CONVERSIONE DELLE COORDINATE IN U.T.M. (WGS 84)

DA GAUSS - BOAGA		DA U.T.M. (ED. 50)	
E	N	E	N
-2 020 005	-23 m	-71 m	-192 m

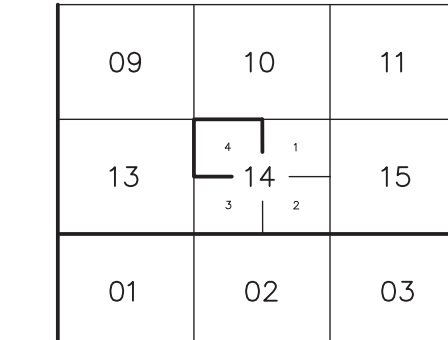


COORDINATE DEI VERTICI U.T.M.

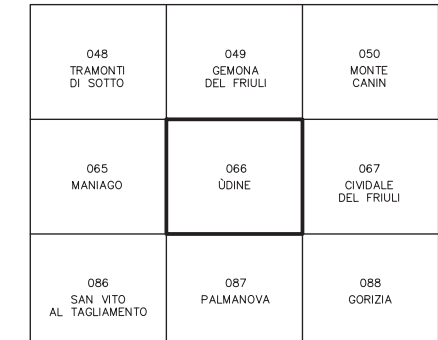
VERTICE	E.D. 50		WGS 84	
	E	N	E	N
NO	331 796	5 101 465	331 646	5 101 265
NE	334 933	5 101 439	334 889	5 101 216
SO	331 649	5 098 708	331 578	5 098 516
SE	334 874	5 098 631	334 803	5 098 439

L. RETICOLATO 0,5x1 E.D. 10 E RIPORTATO A MAREGGIATO DEL 1980

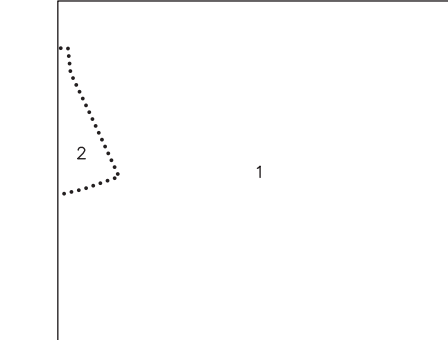
SITUAZIONE 10000 E 5000 C.T.R.



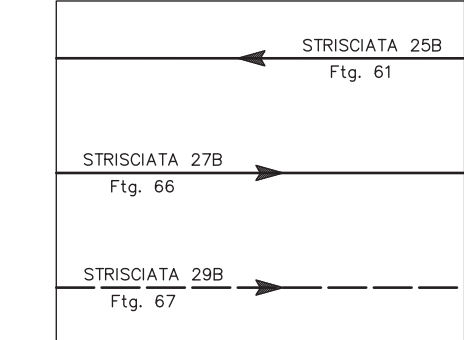
SITUAZIONE 50000 I.G.M.



LIMITI AMMINISTRATIVI



COPERTURA DI FOTOGRAFIE AEREE



1 - BASILIANO
2 - MARETO DI TOMBA

1ª EDIZIONE 1997
2ª EDIZIONE 2006

ESECUZIONE : A.T.I. - Compagnia Generale
Ripristinazione S.p.A. - Parma
Benedetti Rolo s.r.l. - Firenze
DIREZIONE LAVORI : Arch. M. Ghidini
COLLAUDO : Geom. E. Cime

FOGLIO 50000 I.G.M.:
SEZIONE: 066140
ELEMENTO: 066144

N. 066
CAMPOFORNIO
BLESSANO

