



REGIONE AUTONOMA
FRIULI VENEZIA GIULIA

CARTA TECNICA REGIONALE NUMERICA

087021
SCLAUNICCO

SCALA 1:5000



EQUIDISTANZA TRA LE CURVE DI LIVELLO METRI 5 (LE CURVE A TRATTO METRI 1)

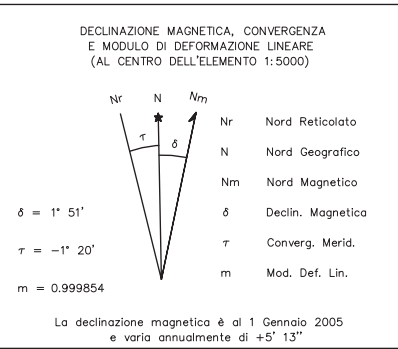
ALTIMETRIA ESPRESSA IN METRI E RIPORTATA AL LIVELLO MEDIO DEL MARE (MAREOGRAFIO DI GENOVA)

LE COORDINATE GEODRAFICHE SONO RIPORTATE AL SISTEMA E.D. 1950

LE COORDINATE PIANE SONO RIPORTATE AL SISTEMA NAZIONALE GAUSS-BOAGA

AGGIORNAMENTO GENERALE ANNO 2006

CONVERSIONE DELLE COORDINATE IN U.T.M. (WGS 84)			
DA GAUSS - BOAGA		DA U.T.M. (E.D. 50)	
E	N	E	N
-2 020 005 m	-22 m	-71 m	-192 m



COORDINATE DEI VERTICI U.T.M.				
VERTICE	E.D. 50		WGS 84	
	E	N	E	N
NO	354 808	5 095 853	354 738	5 095 661
NE	358 035	5 095 778	357 964	5 095 586
SO	354 743	5 093 075	354 673	5 092 884
SE	357 971	5 093 000	357 900	5 092 808

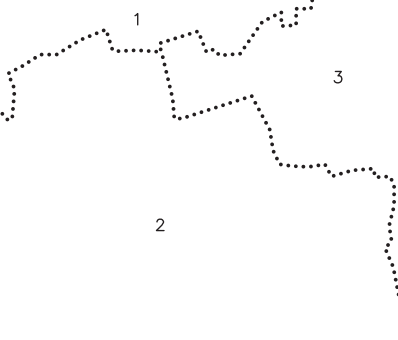
SITUAZIONE 10000 E 5000 C.T.R.

13	14	15
01	02	03
05	06	07

SITUAZIONE 50000 I.G.M.

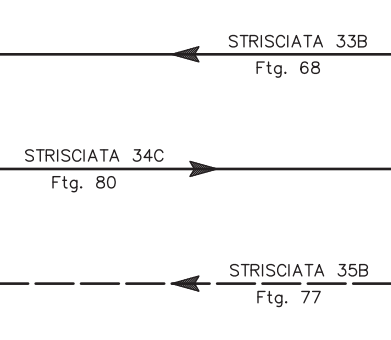
065 MARRADO	066 CORNE	067 CORNE DEL FRULLI
068 SAR VITO AL FALGAMENTO	067 PALMANOVA	066 GORIZIA
107 PORTOFORNO	108 LIVIGNO SARBOVINO	109 GRADO

LIMITI AMMINISTRATIVI



- 1 - BASILIANO
- 2 - LESTIZZA
- 3 - POZZUOLO DEL FRULLI

COPERTURA DI FOTOGRAFIE AEREE



Marzo-Aprile 2006 - WILD RC30
Scala media dei fotogrammi 1:10000
Restituzione e disegno: anno 2006-2007

1ª EDIZIONE 1997
2ª EDIZIONE 2006

ESECUZIONE : A.T.I. - Compagnia Generale
Ripresaperes S.p.A.-Parma
Benedetti Italo s.r.l.-Firenze
DIREZIONE LAVORI : Arch. M. Ghidini
COLLAUDO : Geom. E. Cime

FOGLIO 50000 I.G.M.:
SEZIONE: 087020
ELEMENTO: 087021

N. 087
LESTIZZA
SCLAUNICCO